



**КОМИТЕТ ИМУЩЕСТВЕННЫХ ОТНОШЕНИЙ  
АДМИНИСТРАЦИИ ПЕРМСКОГО МУНИЦИПАЛЬНОГО ОКРУГА**

**РЕШЕНИЕ**

о размещении объектов № 1560

Пермский край  
Пермский округ

11.06.2024

Комитет имущественных отношений администрации Пермского муниципального округа разрешает Публичному акционерному обществу «Россети Урал» (ИНН 6671163413, ОГРН 1056604000970, почтовый адрес: 620026, г. Екатеринбург, ул. Мамина Сибирияка, д. 140)

размещение объекта: «строительство ВЛ 0,4 кВ с установкой ПУ для электроснабжения деревни Меркушево (4500094084) и Реконструкция РУ 0,4 кВ ТП-66343, ВЛ 0,4 кВ для электроснабжения деревни Меркушево (4500094084) (Нуриахметов А.Д.)»

на землях государственная собственность на которые не разграничена.

на срок бессрочно

Местоположение: Пермский край, Пермский муниципальный округ, д. Меркушево, ул. Бирюзовая.

Приложение: схема предполагаемых к использованию земель или земельных участков.

Особые условия использования:

1) При установке опор электросетевого хозяйства учесть параметры ширины проезда улично-дорожной сети, во избежание сужения полосы отвода дороги. Установить опоры на расстоянии не более 2 метров от границ земельного участка.

2) При условии получения разрешения на производство земляных работ.

Заместитель председателя комитета



(подпись, печать)

М.В. Королева

## Схема предполагаемых к использованию земель или части земельного участка

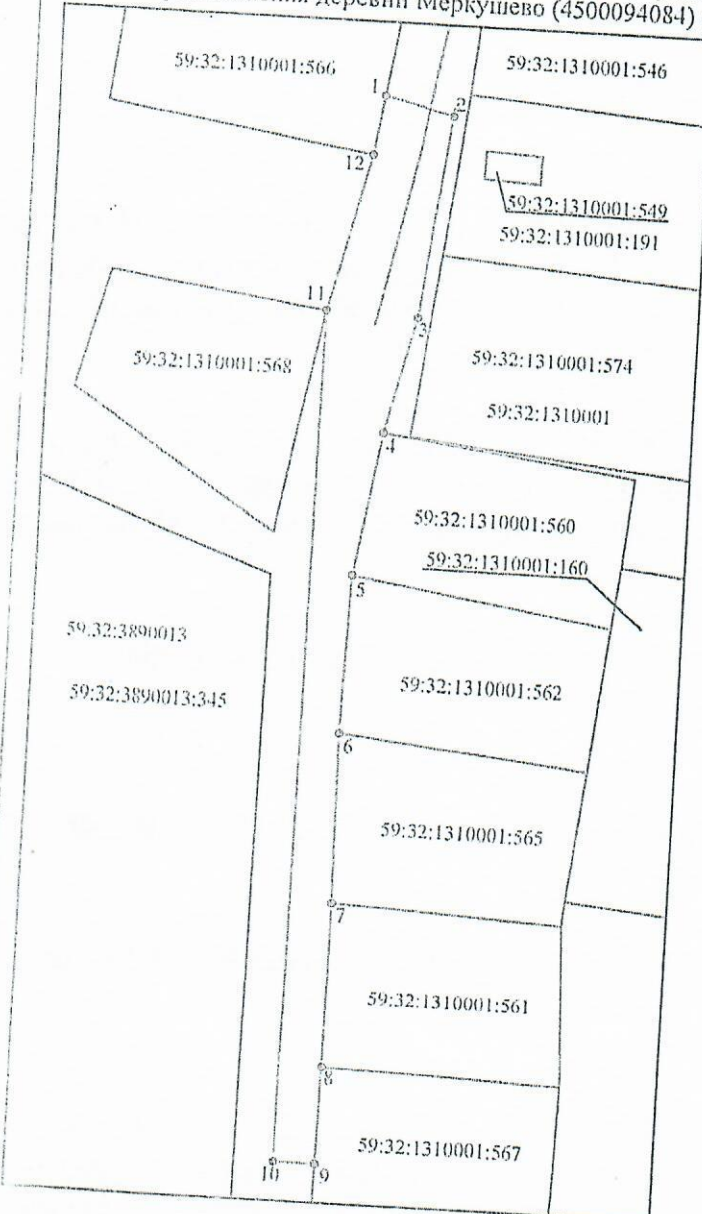
Объект: "Строительство ВЛ 0,4 кВ с установкой ПУ для электроснабжения деревни Меркушево (4500094084) и Реконструкция РУ 0,4 кВ ТП-66343, ВЛ 0,4 кВ для электроснабжения деревни Меркушево (4500094084) (Нурнахметов А.Д.)"

Местоположение: Пермский край, Пермский муниципальный округ, д. Меркушево, ул. Бирюзовая

Площадь земель или части земельного участка, кв. м.: 1190

Категория земель: Земли населенных пунктов

Вид разрешенного использования земельного участка:  
 Цель использования: Под объекты инженерного оборудования электроснабжения (Строительство ВЛ 0,4 кВ с установкой ПУ для электроснабжения деревни Меркушево (4500094084) и Реконструкция РУ 0,4 кВ ТП-66343, ВЛ 0,4 кВ для электроснабжения деревни Меркушево (4500094084) (Нурнахметов А.Д.))









**Описание границ смежных землепользователей:**

- от точки 1 до точки 4 - земли в государственной или муниципальной собственности, права на которые не разграничены;
- от точки 4 до точки 5 по границе земельного участка с кадастровым номером 59:32:1310001:560;
- от точки 5 до точки 6 по границе земельного участка с кадастровым номером 59:32:1310001:562;
- от точки 6 до точки 7 по границе земельного участка с кадастровым номером 59:32:1310001:565;
- от точки 7 до точки 8 по границе земельного участка с кадастровым номером 59:32:1310001:561;
- от точки 8 до точки 9 по границе земельного участка с кадастровым номером 59:32:1310001:567;
- от точки 9 до точки 12 - земли в государственной или муниципальной собственности, права на которые не разграничены;
- от точки 12 до точки 1 по границе земельного участка с кадастровым номером 59:32:1310001:566

Обозначение характерных точек границы	Координаты МСК-59, Зона 2, м.	
	X	Y
1	499243,38	2242431,06
2	499240,75	2242440,69
3	499211,12	2242437,11
4	499193,62	2242433,18
5	499173,00	2242429,00
6	499150,00	2242429,28
7	499125,37	2242429,55
8	499101,02	2242429,49
9	499086,83	2242429,26
10	499086,85	2242423,35
11	499211,56	2242424,35
12	499234,59	2242429,70
1	499243,38	2242431,06

1:1000

- Условные обозначения:**
-  - предполагаемые к использованию земли;
  -  - существующая часть границы земельного участка, имеющиеся в ЕГРН сведения о которой достаточны для определения ее местоположения;
  -  - граница кадастрового квартала;
  -  - характерная точка границы испрашиваемого земельного участка;
  -  - границы зон, с особыми условиями использования территории внесенные в ЕГРН;
  -  - существующая часть границы здания, сооружения, объекта незавершенного строительства, имеющиеся в ЕГРН сведения о которой достаточны для определения ее местоположения;

Заявитель: \_\_\_\_\_